

TERREOS DA PARROQUIA DE SANTA SABIÑA


**XUNTA DE GALICIA**  
**CONSELLERÍA DO MEDIO RURAL E DO MAR**  
 DIRECCIÓN XERAL DE DESENVOLVEMENTO RURAL

TERMINO OU ZONA: ARANTÓN-SANTA SABIÑA (SANTA COMBA-A CORUÑA)

PROVINCIA: A CORUÑA    ESCALA: 1:2.000    POLÍGONO: 6    DATA: 4/2012    REALIZADOR:

OBSERVACIONES:

**BASES DEFINITIVAS**



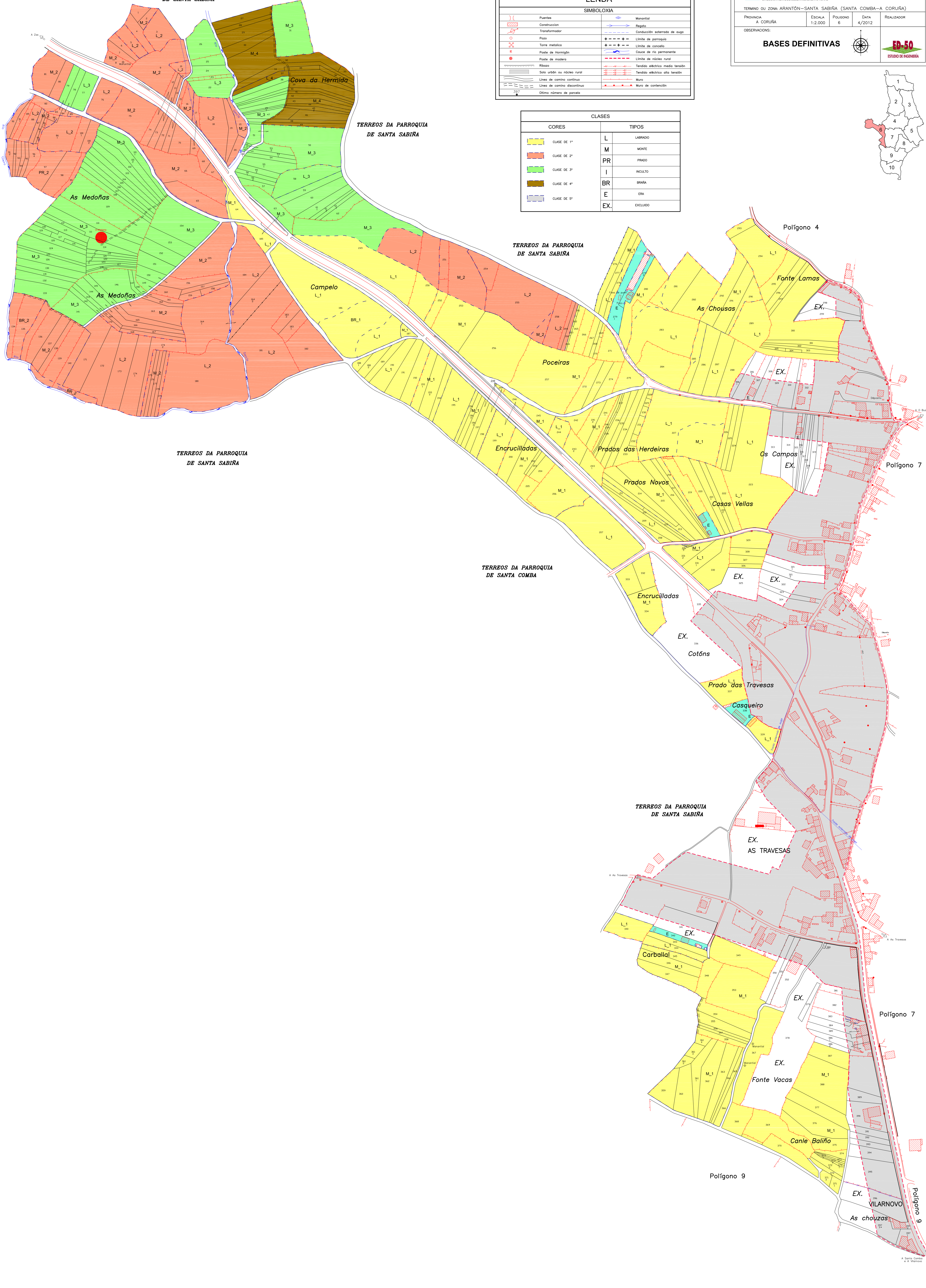
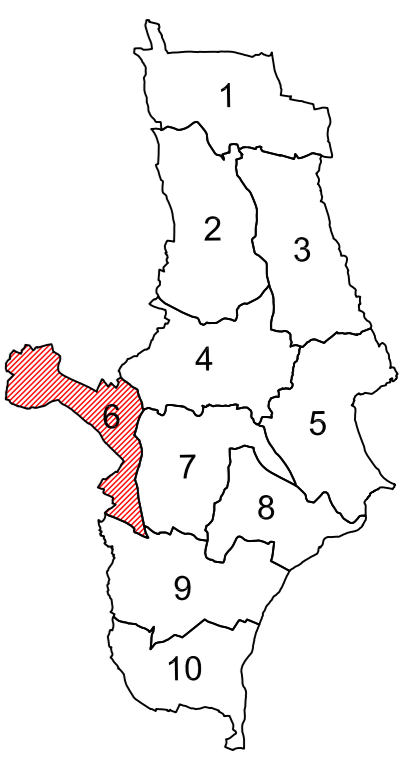
**LEENDA**

**SIMBOLOXIA**

	Puente		Manantial
	Construción		Regato
	Transformador		Condición sistema de auga
	Pazo		Límite de parroquia
	Torre metélica		Límite de concello
	Poste de hormigón		Cauce de río permanente
	Poste de madeira		Límite de núcleo rural
	Ribazo		Tendido eléctrico medio tensión
	Solo urbano ou núcleo rural		Tendido eléctrico alta tensión
	Línea de camiño continuo		Muro
	Línea de camiño discontinuo		Muro de contención
	Último número de parcelo		

**CLASES**

CORES	TIPOS
	L LABRADO
	M MONTE
	PR PRADO
	I INCULTO
	BR BRASA
	E ERA
	EX. EXCLUIDO



A Santa Comba e A Vilanova